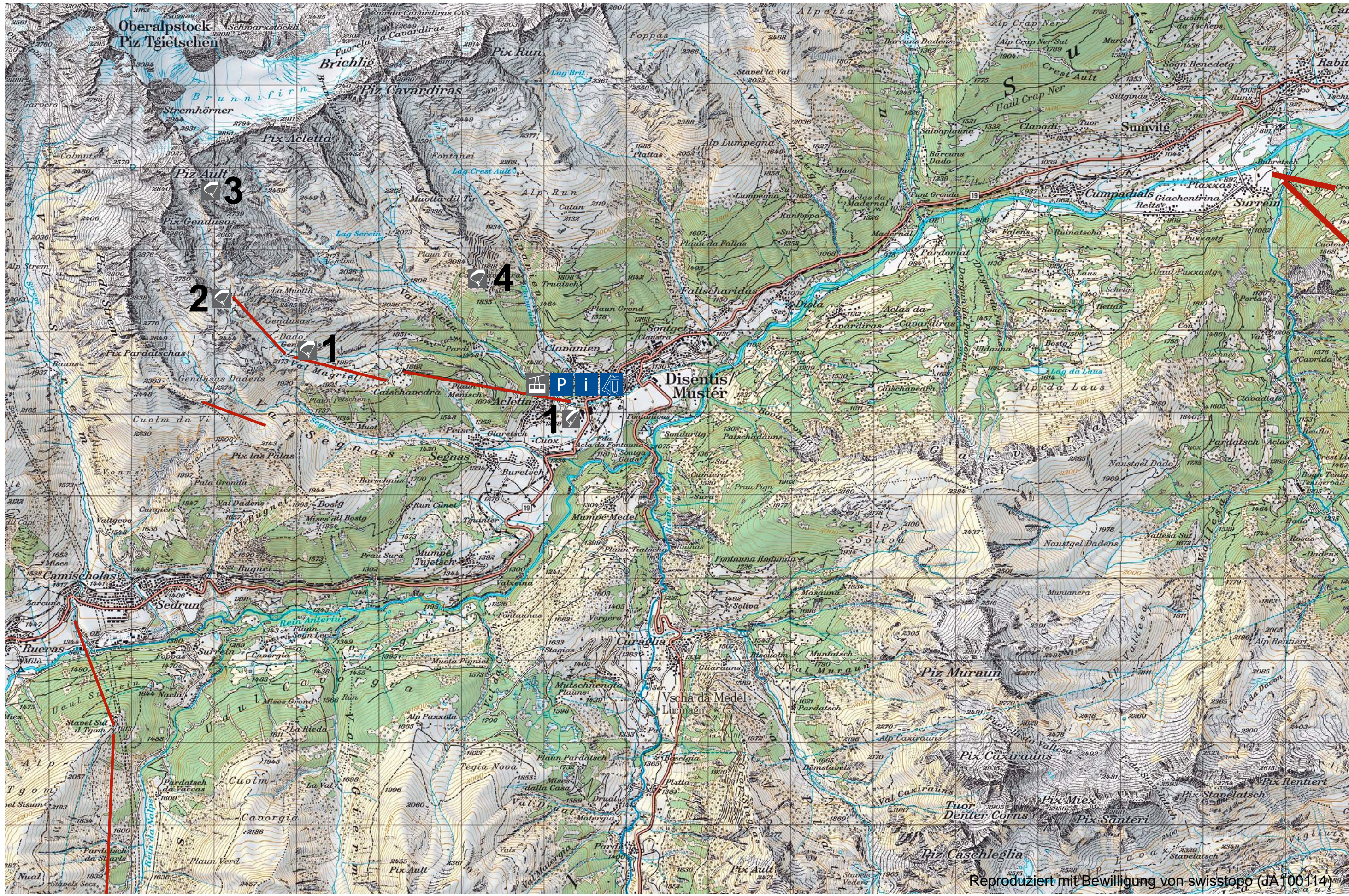









Fluggebiet Disentis/Mustér



- Startplatz 
- Landeplatz 
- Luftseilbahn 
- Information 
- Ticketverkauf 
- Parkplatz 
- Kabel 

Startplätze

Name	1.1 Gendusas unten (Sommer)	1.2 Gendusas oben (Sommer)	2 Lai Alv (Winter / Sommer)	3 Péz Ault (Winter)	4 Plaun Tir (Sommer)
Koordination	46.7063, 8.7988	46.7077, 8.8002	46.7117, 8.7893 / 46.7124, 8.7905	46.7243, 8.7839	46.7165, 8.8255
Startrichtung	SO	SO-SW	S	O-SO	SW-SO
Schwierigkeit	mittel	mittel/schwierig	leicht (Winter) schwierig (Sommer)	mittel	leicht/mittel
Höhe	2155m	2214m	2482m	2772m	2085m
Besonderheiten	Von Disentis mit der Luftseilbahn nach Caischedra und dann mit dem Sessellift bis Gendusas. Der Sessellift entlang 100m zurück bis zum Windsack, dort befindet sich der Startplatz. Im Sommer ist die Sesselbahn nur nach Rücksprache mit den Bergbahnen Disentis in Betrieb (www.disentis3000.ch/reservation).	Wie 1.1. nach Gendusas. Dem Wanderweg folgend in nordöstlicher Richtung über den Bach und nach einem kurzen Aufstieg von etwa 60 Höhenmetern erreicht man den oberen Startplatz von Gendusas. Der Startplatz ist etwas mehr nach Süden orientiert. Bei Rückenwind kein Start!	Im Winter erreicht man den Startplatz Lai Alv mit der 2. Sektion des Sesselliftes, im Sommer ist diese Sektion nicht in Betrieb. Der Winterstartplatz liegt unmittelbar östlich des Restaurants. Da der Startplatz auf der Skipiste liegt, muss vor dem Start ein Abspernetz gespannt werden. Ein solches Netz liegt unter der Terrasse des Restaurants bereit. Der Sommerstartplatz auf Lai Alv liegt 130 m östlich vom Lift. Er ist nur zu Fuss erreichbar. Bei Rückenwind kein Start!	Im Winter kann mit dem Skilift der höchstgelegene Startplatz erreicht werden. Östlich vom Skilift wird auf einem flachen und dann steiler werdenden Schneefeld gestartet. Der Start erfolgt Richtung Val Gronda in der Regel links am Crap Baselgia vorbei.	Erreicht wird der Startplatz von S. Catrina über den Bergwanderweg direkt entlang der Krete oder über Caischedra und den Wanderweg Lag Serein und dann Richtung Plaun Tir. Der Startplatz liegt am unteren Ende der gut sichtbaren Schneeverwehungszone. Er ist ein guter Ausgangspunkt für Thermikflüge. Dieser Startplatz kann nur im Sommer genutzt werden, im Winter liegt er im Wildschutzgebiet.

Landeplätze

Name	1 Sax Lodge (Sommer)	1 Wiese Sax (Winter)
Koordination	46.6977, 8.8423 / 46.6981, 8.8402	
Landeplatz	Sax	
Schwierigkeit	leicht	
Höhe	1227m	
Besonderheiten	Der Landplatz liegt im Sommer vor der Terrasse der Lodge Sax. Im Winter wird oberhalb des Hotels zwischen dem Skilift und der Piste gelandet. Der Anflug ist einfach, im Sommer sind das Talwindssystem und die thermischen Ablösungen zu beachten. Für den Rückweg zu den Bergbahnen sind die Strassen und Wege zu benutzen. Bitte keine Wiesen überqueren.	

Hinweise

Allgemeine Informationen	Weitere detaillierte Fluginformationen zum Fluggebiet Disentis sind unter folgender Webseite eingetragen. www.surselvaflaigers.ch
Windsysteme	www.surselvaflaigers.ch/windsysteme
Wildschutz	www.surselvaflaigers.ch/wildschutz
Luftraum	https://s.geo.admin.ch/6dcae01cbc
Hindernisse/Kabel	https://s.geo.admin.ch/6dcdf17a3c
Reservation Sessellift:	www.surselvaflaigers.ch/buchung

Diese Infotafel dient lediglich zur Information: Der Gleitschirmclub Surselva Flaigers und der SHV lehnen jegliche Haftung für Vollständigkeit, Aktualität oder Richtigkeit der hier publizierten Daten ab.