



# Fluggebiet Urmiberg

Startplatz

Landeplatz

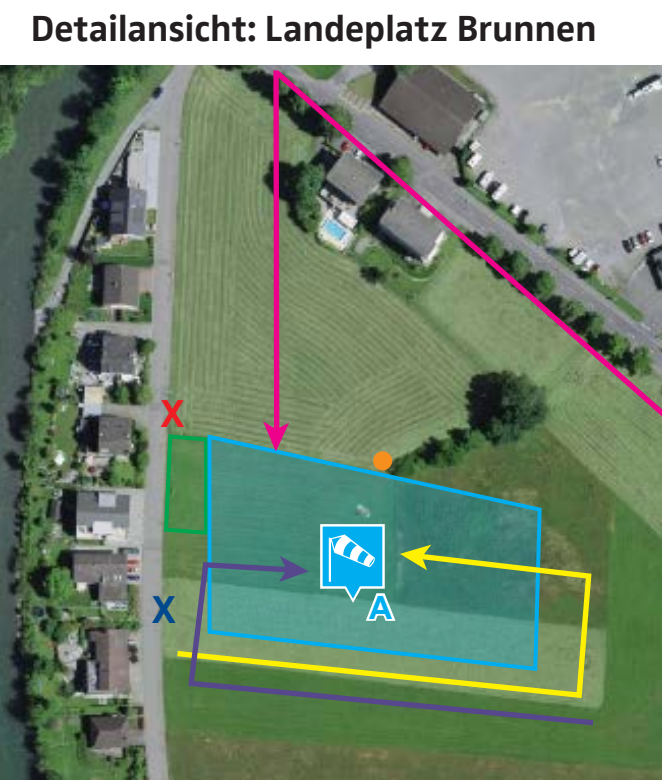
Bergbahn

Parkplatz

LSR

TMA, FIZ, AWY, RMZ

Flachmoor AuLaV  
(Start- und Landeverbot)



- Landeplatz
- Windsack
- Landevoigte West-/ Seewind
- Landevoigte Ostwind
- Anflug bei Südwind
- Faltplatz
- roter Hydrant
- 2. Kandelaber südlich des Hydranten

Fluggebietsinfos

STARTPLÄTZE		
Name	1 Timpel / Urmiberg, 1140 m	2 Alp Schwand / Urmiberg, 1233 m
Koordinaten	47.0122, 8.5906	47.0136, 8.5856
Kategorie	Gleitschirm	Gleitschirm
Windrichtung	SO bis SW	NW-N-NO
Schwierigkeit	Mittel, steiler südgerichteter Hang	Leicht
Zugang	Fussweg ca. 1 Gehminute von der Bergstation Urmiberg. Der öffentliche Fussweg durch das Restaurant darf benutzt werden.	Ca. 20 Gehminuten von der Bergstation Urmiberg.
Aktiv	Ganzjährig erreichbar per Urmibergbahn oder zu Fuss (ca. 1:25 h). Urmibergbahn im Winter geschlossen (www.urmiberg.ch).	Ganzjährig erreichbar per Urmibergbahn oder zu Fuss (ca. 1:45 h). Urmibergbahn im Winter geschlossen (www.urmiberg.ch).
Besonderheiten	Beliebter Bisen-Startplatz. Flüge über Rigi Hochflue – Rigi Scheidegg bis Rigi Kulm möglich. Landung in Goldau möglich. <b>Achtung:</b> Turbulenzen bei starkem Bisenwind. Der Landeplatz in Brunnen ist auch bei schwachem Bisenwind erreichbar. <b>Startplatz Alp Schwand ist zeitweise gesperrt – bitte die Tafel an der Talstation Urmiberg beachten!</b> Startplatz Gottertli und Landeplatz Kiener bleiben gesperrt.	

LANDEPLATZ	
Name	A Brunnen, Bristenstrasse, 435 m
Koordinaten	46.9979, 8.5957
Kategorie	Gleitschirm / Delta
Windrichtung	Linksvolte bei West-Seewind. Rechtsvolte bei Ostwind.
Schwierigkeit	Leicht
Zugang	5 Gehminuten bis zur Busstation und Talstation Urmiberg.
Aktiv	Ganzjährig
Besonderheiten	Faltplatz südlich vom roten Hydranten nutzen! Trottoir freihalten. ► Lärmbelastung minimieren – Funkgeräte ausschalten, leise Gespräche führen. ► Schatten der gegenüberliegenden Häuser nicht als Aufenthaltsbereich nutzen. ► <b>Keine Autos am Landeplatz! Auch nicht zum Abholen von Ausrüstung.</b> ► <b>Naturschutzgebiet Hopfräben: Landeverbot!</b> Dient auch als Landeplatz für das Fluggebiet Fronalpstock (-> Infotafel Fronalpstock).

WEITERE INFOS:


► Betriebszeiten und Preise der Bergbahn: [www.urmiberg.ch](http://www.urmiberg.ch)


► Parkmöglichkeiten (kostenpflichtig): Talstation Urmiberg oder beim Fussballplatz.

► Maximal 5 Piloten mit Rucksäcken (480 kg) in der Kabine. Schirme müssen verpackt sein und dürfen seitlich nicht überragen.


► Föhnige Bedingungen: Das Gebiet liegt am Nordende des Urnersees, einer bekannten Föhnzone. Bei Föhn wird vom Fliegen am Urmiberg abgeraten! Bitte Windverhältnisse und Föhnindex in Altdorf/Bälmerten checken.


Start- und Landeplatzgebühren (Urmiberg und Fronalpstock) per Twint/Sumup:






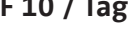
CHF 2 / Flug





CHF 10 / Tag





CHF 20 / Kalenderjahr