



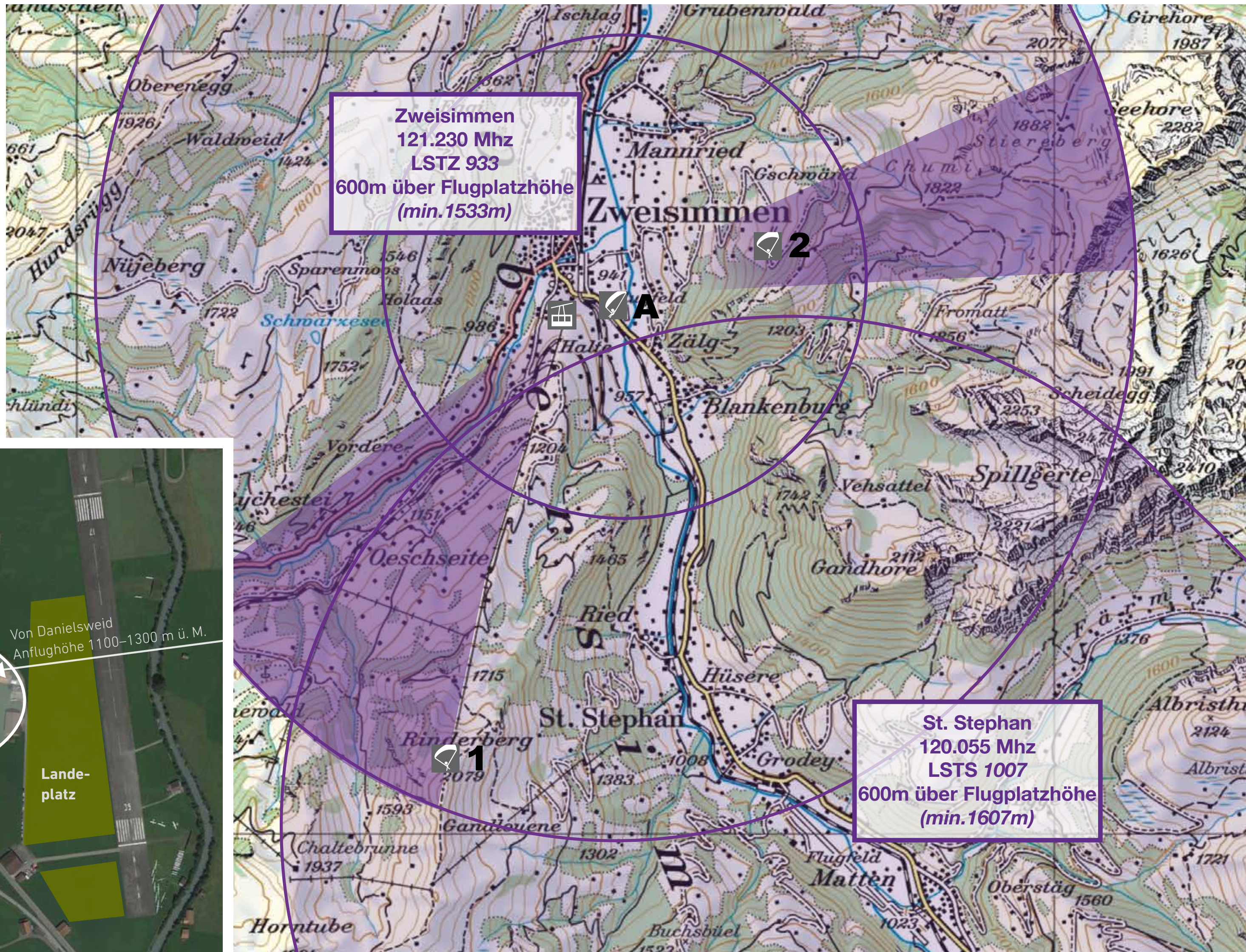


Fluggebiet Zweisimmen

- Startplatz 
- Landeplatz 
- Gondelbahn 
- Korridor Landeanflug Zweisimmen 



Informationen

Zweisimmen befindet sich in der 5km-Zone des Flugplatz Zweisimmen und St. Stephan! Hängegleiter dürfen in Zweisimmen fliegen, wenn folgende Regeln eingehalten werden:

- Flugfreigabe beim Flugplatzleiter Zweisimmen 033 722 25 77 unerlässlich!
- Penibles Einhalten des Landeanflugs (Anflug, Abbauraum, Landung)!

Startplätze

Name	1 Rinderberg	2 Danielsweid
Koordinaten	7.3586, 46.5080	7.4001, 46.5546
Startrichtung	Nord bis Südwest	Nordwest bis Südwest
Zugang	Gondelbahn	Auto
Schwierigkeit	Mittel	Mittel
Besonderes	5km-Zone St. Stephan beachten!	Abendfluggebiet
Aktiv	Ganzjährig	Sommer

Landeplatz

Name	A Flugplatz
Koordinaten	7.3798, 46.5499
Landeanflug	- Einhalten der Vorgaben zum Landeanflug! Variometer/Höhenmeter ist ein Muss! - Anflug von Danielsweid: Runway in der Mitte rechtwinklig auf einer Höhe von 1300 – 1100 m ü. M. queren. - Anflug vom Rinderberg: Ab Mittelstation westlich der Gondelbahn bleiben auf einer Höhe von 1300 – 1100 m ü. M. - Abbauraum: Im Gebiet über dem Fussballplatz und der Talstation Gondelbahn - Nur im kurzen Gras landen!
Schwierigkeit	Schwierig
Aktiv	Ganzjährig

Besonderes

5km-Zone Flugplatz St. Stephan: Darf mit mind. 1600 m ü. M. überflogen werden, darunter nur mit Bewilligung des Flugplatzes (Ausnahme Korridor Landeanflug Zweisimmen). Jede Pilotin und jeder Pilot startet und landet auf eigene Verantwortung. Der Gleitschirmclub Obersimmental lehnt bei Unfällen jegliche Haftung ab.